


## TEGNFORKLARING

### Plandata

Reguleringsplan-Bebyggelse og anlegg (PBL2008 §12-5 NR.1)


 Kombinert bebyggelse og anleggsformål

Reguleringsplan-Samferdselsanlegg og teknisk infrastruktur (PBL2008 §12-5 NR.2)

 Annen veggrunn - tekniske anlegg

Reguleringsplan-Hensynsoner (PBL2008 §12-6)


 Faresone - Ras- og skredfare

 Støysone - Gul sone iht. T-1442


Reguleringsplan-Juridiske linjer og punkt PBL2008

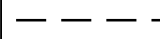
 Støysonegrense

Reguleringsplan-Felles for PBL 1985 og 2008

 Planens begrensning

 Faresonegrense

 Formålsgrense

 Byggegrense

Basiskartet er tegnet med svak gråfarge

### Kartopplysninger

Kilde for basiskart:

Dato for basiskart:

Koordinatsystem: UTM sone 32 / Euref89

Høydegrunnlag: NN 1954

Ekvidistanse m

Kartmålestokk 1:1000



## AREALPLAN ETTER PBL AV 2008

### Detaljregulering for næringsvirksomhet

Vågsøy  
kommune

### på gnr. 119 bnr.443 og 446 på Kapellneset

Nasjonal arealplan-ID  
1439201504

Plantype:  
Detaljregulering  
Forslagsstiller:  
Vågsøy kommune

Saksnummer:  
15/1373

## SAKSBEHANDLING ETTER PLAN- OG BYGNINGSLOVEN

Kunngjøringsdato for planvedtak:

Dato for siste revisjon av plankart: 02.02.2016

Behandlingsorgan

Motesaksnr

Dato

Sign

**Planvedtak:**

Høring og offentlig ettersyn fra/til:

Kunngjøring av oppstart av planarbeidet:

11.12.2015

FK

PLANEN ER UTARBEIDET AV:

Vågsøy kommune