



TEGNFORKLARING

Plandata

Reguleringsplan-Bebyggelse og anlegg (PBL2008 §12-5 NR.1)


 Kombinert bebyggelse og anleggsformål

Reguleringsplan-Samferdselsanlegg og teknisk infrastruktur (PBL2008 §12-5 NR.2)

 Annen veggrunn - tekniske anlegg

Reguleringsplan-Hensynsoner (PBL2008 §12-6)


 Faresone - Ras- og skredfare

 Støysone - Gul sone iht. T-1442


Reguleringsplan-Juridiske linjer og punkt PBL2008

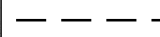
 Støysonegrense

Reguleringsplan-Felles for PBL 1985 og 2008

 Planens begrensning

 Faresonegrense

 Formålsgrense

 Byggegrense

Basiskartet er tegnet med svak gråfarge

Kartopplysninger

Kilde for basiskart: Vågsøy kommune

Dato for basiskart:

Koordinatsystem: 22:UTM sone 32 / Euref89

Høydegrunnlag: NN 1954

Ekvidistanse m

Kartmålestokk 1:1000



Vågsøy
kommune

AREALPLAN ETTER PBL AV 2008

**Detaljregulering for næringsvirksomhet
på gnr 119 bnr 443 og 446 på Kapellneset**

Nasjonal arealplan-ID
1439201504

Plantype:
Detaljregulering
Forslagsstiller:
Vågsøy kommune

Saksnummer:
15/1373

SAKSBEHANDLING ETTER PLAN- OG BYGNINGSLOVEN

Kunngjøringsdato for planvedtak:	17.06.2016	Behandlingsorgan	Motesaksnr	Dato	Sign
Dato for siste revisjon av plankart:	13.06.2016				
Rev. 2:					
Rev. 1: Oppdatering av planstatus				13.06.2016	FK
Første digitaliseringsdato:				02.02.2016	FK
Planvedtak:		Kommunestyre	K-038/16	02.06.2016	FK
Høring og offentlig ettersyn fra/til:	19.02.2016-11.04.2016	Formannskapet	F-027/16	11.02.2016	FK
Kunngjøring av oppstart av planarbeidet:				11.12.2015	FK

PLANEN ER UTARBEIDET AV:

Vågsøy kommune