

TEIKNFORKLARING




AREALFORMÅL ETTER PBL §12-5

OMSYNSOMRÅDE ETTER PBL §12-6 / §11-8

1 BYGG OG ANLEGG

BKS1 KONSENTRERT SMÅHUSSETTMÅD

OMSYNSOMRÅDE

-  FRSIKTSOMRÅDE
-  PAS- OG SKREDFARE: H310-1-3
-  STØVSONE, RAUD SONE: H200-1-2 IHT. 1-1442
-  STØVSONE, GUL SONE: H220-1-2 IHT. 1-1412

2 SAMFERDSEANLEGG OG TEKNISK INFRASTRUKTUR

- K1** KØREVEI
- V1** VEG
- ES1-2** GANG- OG SYKKEVEI
- VG1-3** ANNAN VEGGRUNN - GRØNTAREAL
- VT1** ANNAN VEGGRUNN - TEKNISK ANLEGG

LNESYMBOL:

-  PLANRENSE
-  FORMÅLSRENSE
-  BYGGERENSE
-  FRSIKTSLINJE
-  MÅLE- OG AVSTANDSLINJE
-  GRENSE FOR SKANSOSSONE

3 GRØNNSTRUKTUR

FR1 FRØYRÅDE

KARTGRUNNLAG:

Kilde for basiskart: Vågsøy kommune
 Dato for basiskart: 30.10.2012
 Koordinatsystem: UTM sone 32 / Euret 89
 Hødderunnlag: NEG0954
 Kartmålestokk: 1:1000
 Ekvivalanse: 1 meter
 Kartdatat: o, "formål": orientleg eigartorm
 o, "formål": felles eigartorm
 f, "formål": felles eigartorm



Horisontal skala

FRAMLEGG OG REVISJONAR

Framlegg iht. 1. gangs handsaming i planutvalet

dato	sign./kontr.
13.11.13	MBDB/AT

UTKAST 13.11.2013

SAKSJANDSAMNING:

Planutval	dato/sak	dato/sak	dato/sak
Off. ettersegn	-	-	-
Kommunesjefret	-	-	-

DETALJREGULERINGSPLAN

Kommune - Planområde
VÅGSØY KOMMUNE Arealplan-ID: 1439201303
DETALJREGULERING FOR BUSTAD PÅ GBNR. 105/105, YTRE KULEN
 Oppdragsleverar
VÅGSØY KOMMUNE



arkitektur
 konstruksjon
 landskap

Prosjekt nr.: 13118	Tekning nr.: R-001	Utarbeidd: 13.11.13	Rev:	Målestokk: 1:1000(A3)	NORDPLAN AS Boks 224 Eidsgrø 45 6771 Nordfjordveid	Tlf.: 57 88 55 00 Epost: post@nordplan.no Web: www.nordplan.no
---------------------	--------------------	---------------------	------	-----------------------	---	--

